


Universidade do Algarve
Faculdade de Ciências e Tecnologia

Mestrado em Arquitetura Paisagista

(MArqP)



www.fct.ualg.pt

A Comissão de Curso do MArqP é constituída por:
Profª Doutora Teresa Lúcio de Sales (mtsales@ualg.pt)
Prof Doutor André Botequilha Leitão
Profª Doutora Paula Gomes Silva

Diretora do Curso de Mestrado:
Profª Doutora Teresa Lúcio de Sales
contatos: fctdirmarqp@ualg.pt, fctmestrados@ualg.pt
mais informações em: <https://fct.ualg.pt/rc/pt/curso/1549>

2017/2018

Historial



O Curso de Mestrado em Arquitectura Paisagista da Faculdade de Ciências e Tecnologia da Universidade do Algarve

- foi criado em 2009
(a licenciatura em Arquitectura Paisagista, de 5 anos, teve origem em 1998/1999)
- tem a duração de 2 anos (4 semestres)
- total de 120 ECTS
- horário diurno.

Objetivos

- Formar profissionais

↳ em Arquitetura Paisagista com as competências necessárias ao exercício da profissão, como exigido por:

Associação
Portuguesa dos
Arquitetos
Paisagistas (APAP)



ASSOCIAÇÃO
PORTUGUESA DOS
ARQUITECTOS
PAISAGISTAS

International
Foundation of
Landscape
Architecture (IFLA).



IFLA Europe
INTERNATIONAL FEDERATION
OF LANDSCAPE ARCHITECTS



Objetivos

- Formar profissionais

↳ capazes de inovar e reforçar a investigação quer teórica, quer aplicada,

→ em áreas-chave
da interpretação e
da intervenção,
na paisagem urbana, rural, industrial,
patrimonial, etc.,

→ às escalas do
ordenamento,
planeamento e
projeto.



Competências

- Capacidade de intervenção na paisagem

↳ nos seus vários espaços:
natural, rural, urbano, periurbano,
metropolitano, etc.

↳ através de planos
(de ordenamento, de urbanização, de pormenor, etc.)
e
de projetos
(de espaços verdes, espaços públicos urbanos, etc.)



em distintos contextos e escalas
(regional, intermunicipal, municipal, local).



Saídas profissionais

- Os alunos que completem esta formação têm um perfil adequado para desempenhar funções em:

→ empresas, gabinetes e ateliers de arquitetura, urbanismo, engenharia, planeamento, etc.;

→ câmaras municipais e empresas públicas municipais ou regionais;

→ organismos do Estado e da Administração Pública a nível nacional (DGOTDU, ICNB, etc.) e regional (CCDR, IGesPAR, etc.);

→ instituições e associações de desenvolvimento local (InLoco, Almargem, etc.);

→ ensino e investigação científica.



Investigação

Centros de Investigação e de Estudo,

onde os
docentes do
curso de MArqP
estão integrados

- **CHAIA** – Centro de História de Arte e Investigação Artística (classif.: *Very Good*) - <http://www.chaia.uevora.pt/>
- **CHAM** – Centro de História d'Aquém e d'Além Mar (classif.: *Very Good*) - <http://www.cham.fcsh.unl.pt/>
- **CIEO** – Centro de Investigação de Espaços e Organizações (classif.: *Very Good*) - <http://www.cieo.pt/>
- **MEDITBIO** – Center for Mediterranean Bioresources and Food (data da constituição 2013) - <http://www.meditbio.pt/>
- **CEAACP/CAM** – Centro de Estudos de Arqueologia, Artes e Ciências do Património/Campo Arqueológico de Mértola (classif.: *Very Good*) - <http://www.camertola.pt/info/ceaacp>
- **CEAP** – Centro de Estudos de Arquitetura Paisagista Prof. Caldeira Cabral - <http://www.isa.utl.pt/ceap/>
- **CEPAC** - Centro de Estudos Património, Paisagem e Construção - <http://cepac-ualg.pt/site/>

Plano de estudos

1º Ano 1ºSemestre

- Atelier de Projeto de Arquitetura Paisagista (12 ECTS)
- Bases de Economia Ambiental (3ECTS)
- Opção 1.1 (3ECTS)
- Técnicas de Sustentabilidade Aplicadas ao Projeto (6ECTS)
- Teoria e Métodos de Arquitetura Paisagista e Ordenamento do Território (6ECTS)

2ºSemestre

- Atelier de Ordenamento do Território (12 ECTS)
- Empreendedorismo e Gestão de Atelier (3ECTS)
- Instrumentos de Avaliação Ambiental (6ECTS)
- Opção 1.2 (3ECTS)
- Técnicas de Recuperação da Paisagem (6ECTS)

2º Ano 1ºSemestre

- Atelier de Ordenamento Metropolitano (6 ECTS)
- Atelier de Projeto Metropolitano (6 ECTS)
- Opção 2.1 (6ECTS)
- Plano de Dissertação, Projeto ou Estágio (12ECTS)

2ºSemestre

- Dissertação, Projeto ou Estágio (30ECTS)

1º ano
1º semestre

**Atelier de
Projeto de
Arquitetura
Paisagista
(12 ECTS)**

Plano de estudos

- Exploração de aspetos de projeto relacionados com a perceção dinâmica da paisagem enquanto espaço, evolução temporal e campo disciplinar;
- A leitura ecológica e cultural da paisagem;
- Reflexão sobre o significado social, ecológico e programático da paisagem periurbana.



*Projeto do Parque Periurbano da Penha – Faro, 2013
(Concurso de ideias solicitado pela Câmara Municipal de Faro)*

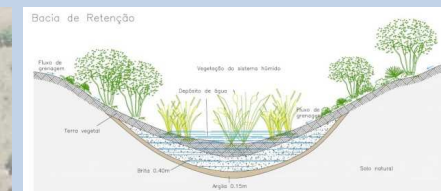
1º ano
1º semestre

Técnicas de
Sustentabili-
dade
Aplicadas ao
Projeto
(6 ECTS)

Plano de estudos

A Arquitectura Paisagista enquanto formação de base intrinsecamente sustentável e de promoção da auto-suficiência.

- Promoção de uma integração mais efetiva dos processos ecológicos na construção conceptual e material do projeto de arquitetura paisagista e no ordenamento do território;
- Aprendizagem e investigação de tecnologias e técnicas ecológicas, que incentivam a preservação e regeneração dos recursos naturais, da biodiversidade e dos processos ecológicos;
- Conceito de desenvolvimento sustentável, planeamento urbano ecológico. Gestão da vegetação, da água e do solo. Bioengenharia.



*Projeto de Espaços Exteriores de um empreendimento turístico de Turismo Rural
– Rio Seco, Castro Marim, 2012.*

1º ano
1º semestre

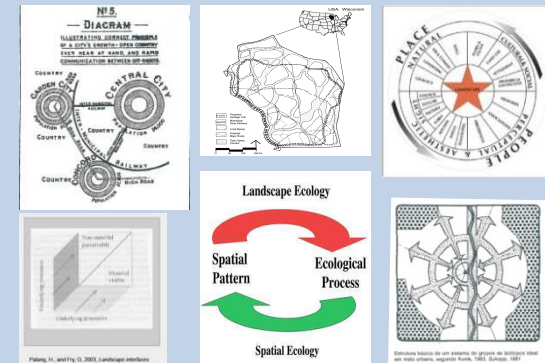
**Teoria e
Métodos de
Arquitetura
Paisagista e
Ordenamento
do Território
(6 ECTS)**

Plano de estudos

- Analisar a evolução dos processos que deram origem à construção e transformação da paisagem;
- Introduzir paradigmas emergentes em Ordenamento do Território e em Teoria do Projeto;
- Integrar a componente de desenvolvimento socioeconómico, abordando o Planeamento Estratégico;
- interpretar com sentido crítico os conceitos e métodos que influenciaram a Teoria da Concepção da Paisagem;
- Desenvolver a *praxis* baseada no método-quadro do “*Ordenamento Sustentável do Território*”, que suporta o ensino do OT na UAlg há 12 anos;



Projeto: Memorial de Nova Iorque (após atentado às Torres Gémeas). Arquiteto Paisagista Peter Walker.



Conceitos e estratégias em projeto e ordenamento da paisagem (Séc. XIX ao Séc. XXI)

1º ano
1º semestre

Plano de estudos

Bases de Economia Ambiental (3 ECTS)

- Desenvolver a capacidade de avaliar a dimensão económica dos problemas ambientais;
- Transmitir uma visão ampla da economia dos recursos naturais
- Fornecer conceitos económicos elementares;
- Discutir as formas de interação entre a economia e o ambiente;
- Apresentar as especificidades dos bens ambientais;
- Analisar modelos de valorização económica dos bens ambientais e refletir sobre as principais posições da ética ambiental;

Atelier de Ordenamento do Território (12 ECTS)

[illegible]

- Consolidar o processo de Ordenamento Sustentável do Território (OST): Enfoque, Análise, Diagnóstico, Prognóstico e Sinterese;
- Integrar paradigmas emergentes em OT;
- Conceber soluções proactivas e estratégicas, combinando ciência e arte;
- Investigar sobre teorias, métodos, e técnicas em OT e áreas afins, e promover a sua aplicação ao projeto;
- Abordar contextos territoriais de complexidade variável;
- Interligar com outras u.c. do Mestrado (TMAPOT, AOM e APM);

Proposta de Estrutura Ecológica Intermunicipal para a Aglomeração Urbana Policêntrica de Faro-Loulé-Olhão- S. Braz de Alportel (2015)

1º ano
2º semestre

Plano de estudos

Técnicas de Recuperação da Paisagem (6 ECTS)

- Princípios e práticas de Recuperação, Requalificação e de Reabilitação da paisagem;
- Desenvolvimento de estratégias e propostas, em que a qualidade ambiental e visual foram negativamente afetadas devido a atividades humanas;
- Sistematização de procedimentos, conceitos e metodologias para a recuperação da paisagem cultural com valor patrimonial;
- Salvaguarda, recuperação e valorização ecológica, cultural e paisagística de sistemas dunares, zonas húmidas, pedreiras, áreas industriais degradadas, etc.



*Recuperação de uma
pedreira na China*



*Recuperação de uma mina de carvão
na Grécia*

1º ano
2º semestre

Plano de estudos

Instrumentos de Avaliação Ambiental (6 ECTS)

- Desenvolver competências que permitam a compreensão do processo de avaliação ambiental, associados a:
 - projetos (Estudo de Impacte Ambiental - EIA),
 - planos ou políticas (Avaliação Ambiental Estratégica - AAE) e
 - à realização e/ou apreciação técnica de Estudos de Impacte Ambiental e de Avaliação Ambiental Estratégica;
- Abordam-se os fundamentos, os objetivos e o processo metodológico da Avaliação de Impacte Ambiental, e a estrutura, conteúdo e metodologias do Estudo de Impacte Ambiental (EIA);
- Fundamentos e objetivos em Avaliação Ambiental Estratégica (AAE);
- Metodologias para a AAE no âmbito de planos, programas e políticas. Enquadramento legal na União Europeia e em Portugal.

1º ano
2º semestre

**Empreende-
dorismo
e Gestão de
Atelier (3 ECTS)**

Plano de estudos



- Apresentação dos vários tipos de empreendedorismo, a sua dinâmica e factores da envolvente. Aborda-se o conceito de inovação.
- A estes temas enquadramentos segue-se:
 - a sistematização do processo de empreendedorismo,
 - o estudo de casos e
 - a identificação de uma oportunidade de negócio.

"Aromas do Rio" 2012.

2º ano
1º semestre

Plano de estudos

Atelier de Projeto Metropolitano (6 ECTS)

- Desenvolver a prática de projeto transversal às diferentes escalas e âmbitos da Arquitetura Paisagista (desde o Ordenamento do Território e do Planeamento Urbano ao Projeto);
- Compreensão dos diversos modelos no processo de transformação da cidade contemporânea;
- Caracterizar os diferentes modelos de construção da cidade;
- Compreender os instrumentos característicos do planeamento da paisagem urbana a partir das conceções e dos modelos da paisagem global, da cidade como ecossistema ou da ecologia urbana.



2º ano
1º semestre

Atelier de Ordenamento Metropolitano (6 ECTS)

Plano de estudos



Proposta de Estrutura Ecológica Intermunicipal para a Aglomeração Urbana Policêntrica de Faro-Loulé-Olhão- S. Braz de Alportel (2015)

- Articular diferentes escalas de abordagem – da região ou do município, à freguesia ou ao bairro; da Serra, Barrocal ou Litoral, à ribeira ou praia, aos pinhais e pomares, e aldeias e lugares;
- Desenvolver soluções concretas para os problemas de hoje, dos municípios aos cidadãos;
- Estimular a criatividade intelectual e artística;
- Promover a leitura crítica dos territórios e paisagens actuais;
- Interligar com outras u.c. do Mestrado (AOT e APM);

2º ano
1º semestre

Plano de estudos

**Plano de
Dissertação,
Projeto ou
Estágio
Profissional
(12 ECTS)**

- Aspectos genéricos da investigação e aspectos específicos da investigação em Arquitetura Paisagista;
- Princípios e orientações no desenvolvimento de uma investigação e a importância da investigação no exercício da profissão;
- Do projeto de investigação à investigação do projeto;
- O que investigar durante um estágio de Arquitetura Paisagista;
- Abordagens, meios e métodos de investigação;
- Delimitação do tema de interesse para o aluno e definição de objetivos de investigação;
- Das fontes, do estado da arte e da bibliografia as sistemas de referência e citações bibliográficas;
- Elementos fundamentais na elaboração de um plano de dissertação.

2º ano
2º semestre

Plano de estudos

Dissertação
(30 ECTS)

ou

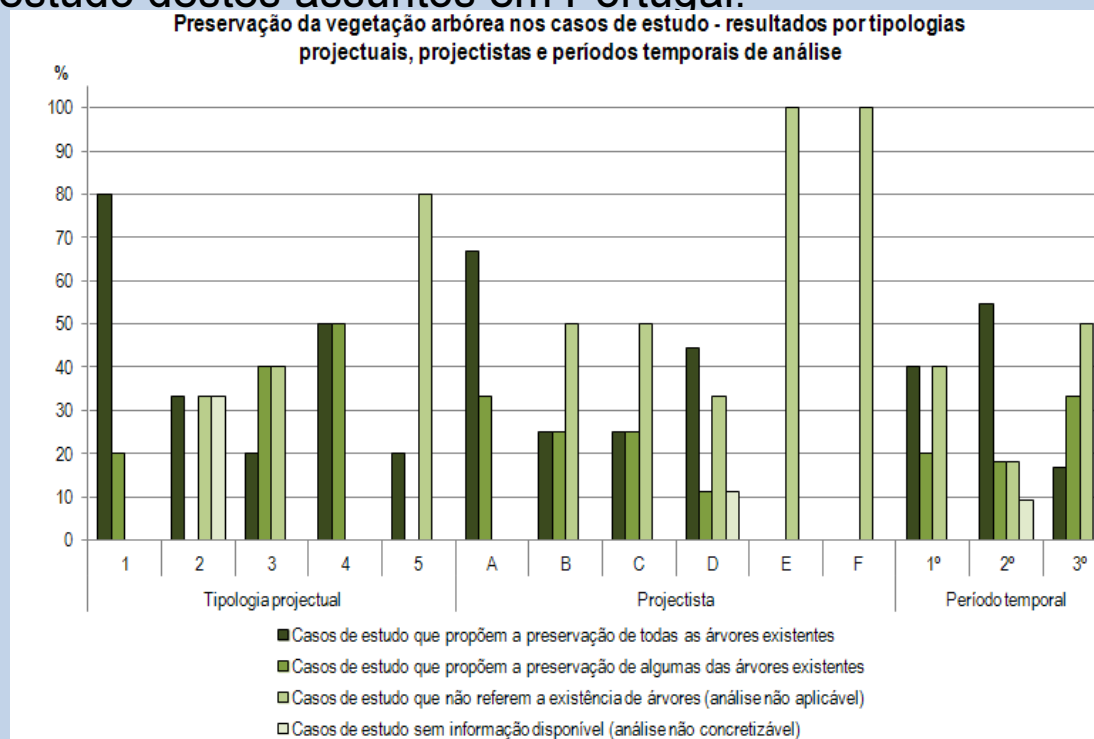
Projeto
(30 ECTS)

ou

Estágio profissional
(30 ECTS)

" Técnicas de Sustentabilidade Ecológica Aplicadas ao Projeto de Arquitectura Paisagista. Casos de Estudo: Projetos da Câmara Municipal de Tavira" – 2013.

Objetivo de investigar a aplicação de técnicas de sustentabilidade ecológica no projeto de arquitetura paisagista, num conjunto de projetos da Câmara Municipal de Tavira, visando contribuir para o início do estudo destes assuntos em Portugal.



2º ano
2º semestre

Plano de estudos

Dissertação
(30 ECTS)

ou

Projeto
(30 ECTS)

ou

Estágio profissional
(30 ECTS)

Recuperação Paisagística da Praia do Baleal, Peniche

“O principal objetivo da intervenção é a recuperação do sistema dunar de forma a travar a sua degradação, conciliando o uso humano com a preservação do sistema natural que se assume na paisagem com tanta força. Assim, o conceito e ideia que sustenta o projeto é **“Desenhar com a Natureza”** formaliza-se através de um desenho de base que assenta na **sustentabilidade e valorização do sistema natural, optando por materiais leves que respeitem a ecologia do lugar.**”



Diana Ferreira, 2015

2º ano
2º semestre

Plano de estudos

Dissertação
(30 ECTS)

ou

Projeto
(30 ECTS)

ou

**Estágio
profissional**
(30 ECTS)

Paisagem e Património: o património hidráulico enquanto elemento estruturador da paisagem rural.

O caso de Querença, Loulé.



Projeto Querença, 2012.

Opções

na Área Científica de
Arquitetura Paisagista

Plano de estudos

Opção 1.1 (3 ECTS)

- **Tópicos de Arquitetura Paisagista I** – *Workshop Internacional*

Opção 1.2 (3 ECTS)

- **Aplicação de Material Vegetal ao Projeto**
- **Tópicos de Arquitetura Paisagista II** – Concursos

Opção 2.1 (6 ECTS)

- **Contributos para a Avaliação da Paisagem**
- **Tecnologias Aplicadas ao Projeto**
- **Tópicos de Arquitetura Paisagista III** – Projeto-Paisagens Protegidas/Paisagens Patrimoniais

Plano de estudos

Opção 1.1

"Tópicos de Arquitetura Paisagista I" (3 ECTS)



Poster exposto na 8ª Urbaverde, 2012.

- Desenvolver proposta de intervenção em espaço urbano e/ou rural, considerando uma abordagem sensível a contextos de expressiva identidade cultural e social;
- Ensaiai diversas metodologias de projeto apropriadas à elaboração de propostas para lugares específicos.

→ Participação no Prémio Nacional de Arquitetura Paisagista, categoria estudante.

Projeto finalista:
**Projeto do Parque
Ribeirinho de
Armação de Pêra.**

Opção 1.2

“Aplicação de Material Vegetal ao Projeto” (3 ECTS)

- Conhecimento aprofundado da vegetação natural potencial;
- Capacidade de compatibilizar a qualidade estética e funcional do espaço, com recurso a plantas espontâneas e ornamentais não invasoras, promovendo aplicações construtivas da vegetação;
- Capacidade de interpretar e caracterizar a componente vegetal dos ecossistemas com levantamento, delimitação e tipificação dos habitats da Rede Natura 2000;
- Desenvolver planos de plantação e revestimentos, com conhecimento aprofundado dos principais módulos de plantação;
- Aprofundar os conhecimentos das operações de manutenção de zonas verdes, especificamente direcionadas para o material vegetal;

Opção 1.2

"Tópicos de Arquitetura Paisagista II" (3 ECTS)

- Exploração de aspetos de Projeto de Arquitetura Paisagista relacionados com a perceção dinâmica da paisagem enquanto espaço, evolução temporal e campo disciplinar;
- Desenvolver estratégias de abordagem e propostas criativas e específicas de projeto, com a aquisição de competências para a interpretação ecológica e cultural do lugar de intervenção
- Paisagem enquanto processo: análise da formação e transformação do território, com a identificação dos sinais, agentes e dinâmicas de mudança de paisagem.



Parque urbano do Polo Tecnológico de Gambelas. 2014.

Opção 2.1

“Contributos para a Avaliação da Paisagem” (6 ECTS)

- Consolidação e aplicação de noções e conceitos intrínsecos associados à Avaliação da Qualidade da Paisagem (AQP);
- Investigar e criticamente selecionar critérios de AQP através da análise de estudos de caso;
- Aprofundar o conhecimento sobre as dimensões percetuais e sensoriais da paisagem, assim como outras que contribuem para o seu carácter;
- Desenvolver a capacidade de conduzir uma AQP com base em trabalhos de gabinete, assim como em inquéritos avaliados em trabalho de campo;
- Contributos da AQP para a definição de objetivos de gestão da paisagem através da operacionalização do conceito de paisagem, nomeadamente no seu desenho e gestão, enquadrada pelos princípios e orientações da Convenção Europeia da Paisagem;

Opções

na Área Científica de
Arquitetura Paisagista

Plano de estudos

Opção 2.1

“Tecnologias Aplicadas ao Projeto” (6 ECTS)

- Fomentar a investigação, o desenvolvimento e a experimentação dos alunos de novas ferramentas, meios e formatos através da utilização de computador;
- Desenvolver o espírito crítico com estudos de caso acerca da desconstrução e análise crítica de modelos de imagem processada por computador;
- Desenvolver competências na área da investigação aplicada à representação gráfica e à comunicação das ideias no âmbito do desenho e do Projeto;
- Estudo das linguagens e técnicas de manipulação de elementos visuais através de diferentes ferramentas digitais;
- As várias linguagens e técnicas processadas por computador com vista à composição, edição e impressão de imagem;
- Manipulação de imagem e consequente desenvolvimento de estratégias, ideias e “produtos” de comunicação, analógicos, audiovisuais ou multimédia utilizando dispositivos digitais;
- Aprendizagem de conceitos teóricos que ajudem à criação de uma base de apoio aos trabalhos práticos desenvolvidos no exercício de Projeto.

Opções

na Área Científica de
Arquitetura Paisagista

Plano de estudos

Opção 2.1

“Tópicos de Arquitetura Paisagista III”

(6 ECTS)

- Reconhecer as Paisagens Protegidas e Patrimoniais, realçando a importância das ações de conservação do património natural e cultural;
- Conhecer os princípios de intervenção neste tipo de paisagens e saber elaborar um programa base de intervenção numa Paisagem Protegida e/ou numa Paisagem Património;
- Compreender o impacto das intervenções humanas nas Paisagens Protegidas e/ou Paisagens Patrimoniais;
- Elaboração de propostas de intervenção, privilegiando a reflexão da importância que o Projeto de Arquitetura paisagista deverá suportar na conservação e valorização deste tipo de paisagens;

INTERNACIONALIZAÇÃO

UNISCAPE

UNISCAPE é a **rede de Universidades** especialmente dedicadas à implementação da **Convenção Europeia da Paisagem** (Florença, 2004).

O objetivo da UNISCAPE é **apoiar e reforçar a cooperação interdisciplinar entre universidades europeias** no âmbito temático da paisagem, particularmente nas áreas da investigação e educação.

(Prof Thomas Panagopoulos pertence à Comissão Executiva)



ERASMUS+

Programa Mobilidade Europeu

Bolsas

FULBRIGHT


Programa Mobilidade EUA

INTERNACIONALIZAÇÃO

Workshop Internacional

Workshop internacional de Arquitectura , Paisagem, Urbanismo e Turismo no Algarve: *Elefantes no Algarve?*, 2012.

Com a participação de alunos de Arquitectura e Arquitectura Paisagista das Universidades de Évora, Coimbra, Barcelona, Lusófona e Algarve.



Prémios / Concursos

Na participação
no último
concurso


**ARCHIPRIX
2017**, a aluna

Catarina Flosa



autora deste
projeto, orientado
pelo
Prof.Desidério
Batista,
**encontra-se
entre os 20
finalistas.**

Uma Proposta de Parque de Campismo para a Mata Nacional do Urso, em Pombal



“A paisagem do recreio concilia os objetivos da conservação com os objetivos da usufruição na obtenção e criação de riqueza e bem-estar. Nesta perspetiva apresenta-se a proposta de um parque de campismo de cinco estrelas para a Mata Nacional do Urso, em Pombal. O projeto teve em consideração os três pilares do Turismo Sustentável (ambiental, social e económico), Turismo de Acessibilidades e Turismo de Natureza.” (Catarina Flosa)

Informação mais detalhada em:

<http://www.archiprix.pt/national/index.php?project=3759>

Candidaturas

ÚLTIMA FASE

As candidaturas estão a decorrer até 1 de setembro de 2017


- Procedimentos:
 - i) Preencher Formulário on-line – está disponível na Página da Faculdade de Ciências e Tecnologia / Universidade do Algarve www.fct.ualg.pt
 - i) Anexar os seguintes documentos:
 1. .Curriculum Vitae
 2. Certificado de habilitações (caso ainda não tenha a classificação final de todas as Unidades Curriculares, solicitar aos Serviços Académicos documento comprovativo das Unidades Curriculares efetuadas até ao momento/entregar posteriormente o Certificado de Habilitações);
 3. Cópia do Cartão de Cidadão
 4. Cópia do comprovativo de pagamento da taxa de candidatura
- Em caso de dúvida, não hesite em contactar-nos através de;
fctmestrados@ualg.pt, e/ou
fctdirmarqp@ualg.pt

Universidade do Algarve
Faculdade de Ciências e Tecnologia

Mestrado em Arquitetura Paisagista

(MArqP)

Obrigado!



www.fct.ualg.pt

A Comissão de Curso do MArqP é constituída por:
Profª Doutora Teresa Lúcio de Sales (mtsales@ualg.pt)
Prof Doutor André Botequilha Leitão
Profª Doutora Paula Gomes Silva

Diretora do Curso de Mestrado:
Profª Doutora Teresa Lúcio de Sales
contatos: fctdirmarqp@ualg.pt, fctmestrados@ualg.pt
mais informações em: <https://fct.ualg.pt/rc/pt/curso/1549>

2017/2018